



Администрация Пермского муниципального округа Пермского края
Комитет имущественных отношений

РАСПОРЯЖЕНИЕ

29.01.2025

№ 290

Об установлении публичного сервитута на часть земельного участка

В соответствии со ст. 23, гл. V.7 Земельного кодекса Российской Федерации, Федеральным законом от 25.10.2001 № 137-ФЗ «О введении в действие Земельного кодекса Российской Федерации», пп. 3.2.5 п. 3.2 разд. 3 Положения о комитете имущественных отношений администрации Пермского муниципального округа, утвержденного решением Думы Пермского муниципального округа Пермского края от 29.11.2022 № 48, на основании ходатайства акционерного общества «Газпром газораспределение Пермь» (ИНН 5902183841, ОГРН 1025900512670) (далее - АО «Газпром газораспределение Пермь») от 14.01.2025 № 253:

1. Установить в интересах АО «Газпром газораспределение Пермь» публичный сервитут площадью 272 кв.м на часть земельного участка:

- с кадастровым номером 59:32:0010003:4181 (входит в состав единого землепользования с кадастровым номером 59:32:0000000:38) (272 кв.м), расположенный по адресу: Пермский край, Пермский район.

Цель: размещение линейного объекта системы газоснабжения, необходимого для подключения (технологического присоединения) к сетям инженерно-технического обеспечения жилого дома: «Газопровод до границ земельного участка по адресу: Пермский край, Пермский м.о., п. Кукуштан, Пальниковский тракт, д. 4 (под строительство газопровода давлением до 1,2 Мпа, для размещения которого не требуется разрешения на строительство)».

Срок: 10 лет.

2. Утвердить границы публичного сервитута земельного участка, указанного в п. 1 настоящего распоряжения, согласно прилагаемой схеме расположения границ публичного сервитута.

3. Срок, в течение которого использование указанных в п. 1 настоящего распоряжения земельного участка в соответствии с его разрешенным использованием будет невозможно или существенно затруднено в связи

с осуществлением сервитута – 1 (один) месяц.

4. Порядок установления зон с особыми условиями использования территорий и содержание ограничений прав на земельные участки в границах таких зон установлен Постановлением Правительства РФ от 20.11.2000 № 878 «Об утверждении правил охраны газораспределительных сетей». Охранная зона газораспределительной сети - территория с особыми условиями использования, устанавливаемая вдоль трасс газопроводов и вокруг других объектов газораспределительной сети в целях обеспечения нормальных условий ее эксплуатации и исключения возможности ее повреждения.

5. Плата за публичный сервитут устанавливается в соответствии с Федеральным законом от 29.07.1998 № 135-ФЗ «Об оценочной деятельности в Российской Федерации» и методическими рекомендациями, утверждёнными приказом Минэкономразвития России от 04.06.2019 № 321.

6. Комитету имущественных отношений администрации Пермского муниципального округа в течение 5 рабочих дней со дня подписания настоящего распоряжения:

6.1. направить настоящее распоряжение в Управление Федеральной службы государственной регистрации, кадастра и картографии по Пермскому краю;

6.2. направить настоящее распоряжение в АО «Газпром газораспределение Пермь»;

6.3. разместить настоящее распоряжение на официальном сайте Пермского муниципального округа в информационно-телекоммуникационной сети «Интернет» (www.permokrug.ru).

7. Настоящее распоряжение вступает в силу со дня его подписания.

8. Контроль исполнения распоряжения возложить на заместителя председателя комитета М.В. Королеву.

Председатель комитета



Е.А. Демидова

Приложение № 1
к распоряжению
комитета имущественных
отношений администрации
Пермского муниципального округа
от 29.01.2025 № 290

СХЕМА РАСПОЛОЖЕНИЯ ГРАНИЦ ПУБЛИЧНОГО СЕРВИТУТА
«Газопровод до границ земельного участка по адресу: Пермский край, Пермский м.о.,
п. Кукуштан, Пальниковский тракт, д. 4 (под строительство газопровода давлением до 1,2 Мпа,
для размещения которого не требуется разрешения на строительство)»

Местоположение: расположенных по адресу: Пермский край,
Пермский м.о., п. Кукуштан, Пальниковский тракт

Каталог координат, м
Система координат: МСК-59, зона 2
Метод определения координат - Геодезический

Площадь земель или части земельного участка, кв.м.: 272








Категория земель: земли населенных пунктов

Вид разрешенного использования: -

Описание границ смежных землепользователей:
От точки n1 до точки n1 - земельный участок
с кадастровым номером 59:32:0010003:4181
(ЕЗП 59:32:0000000:38)

№ точки границы	X	Y	Средняя квадратическая погрешность положения характерной точки (Мп), м
1	477279.51	2246721.35	0.1
2	477282.56	2246734.30	0.1
3	477288.36	2246737.55	0.1
4	477282.89	2246747.09	0.1
5	477272.96	2246741.53	0.1
6	477268.81	2246723.87	0.1
1	477279.51	2246721.35	0.1

Условные обозначения:

- | | |
|--|--|
| <p> - проектные границы публичного сервитута</p> <p> - проектное местоположение инженерного сооружения</p> <p> - границы и номер земельного участка, сведения о которых внесены в ЕГРН</p> <p> - границы и номер объекта капитального строительства, сведения о которых внесены в ЕГРН</p> | <p>59:32:0010003 - номер кадастрового квартала</p> <p> - граница кадастрового квартала</p> <p> - обозначение характерной точки проектной границы публичного сервитута</p> <p> - зоны с особыми условиями использования территории, сведения о которых внесены в ЕГРН</p> |
|--|--|

